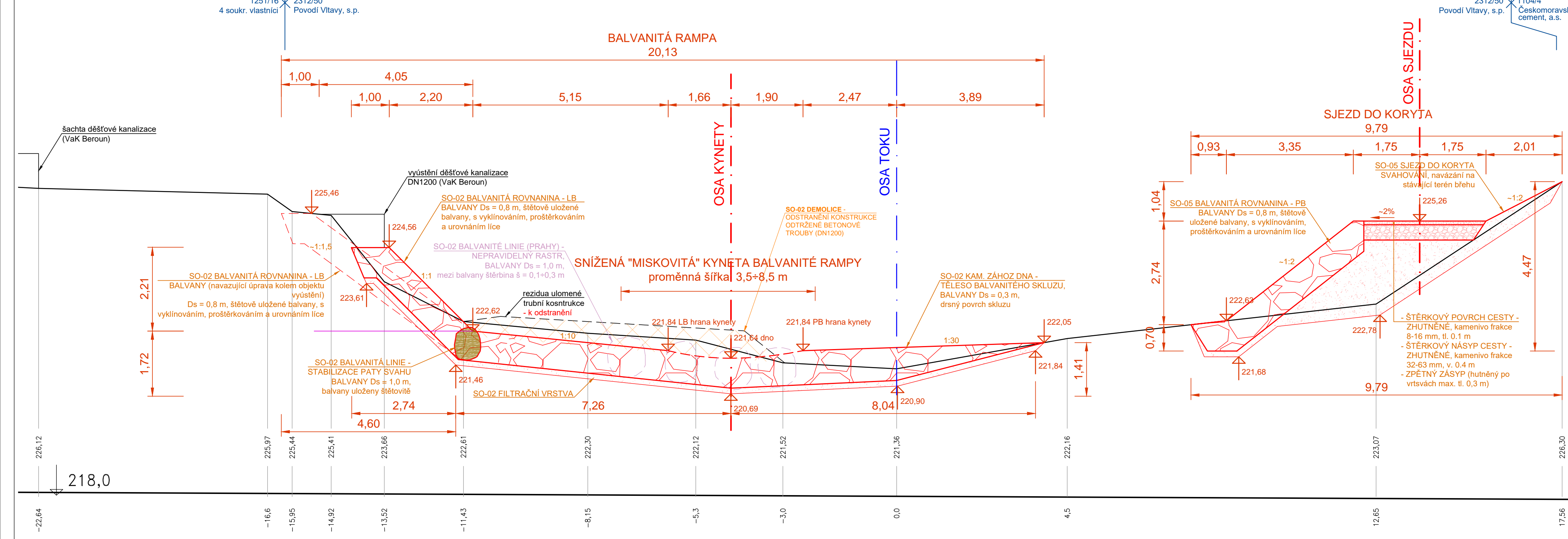
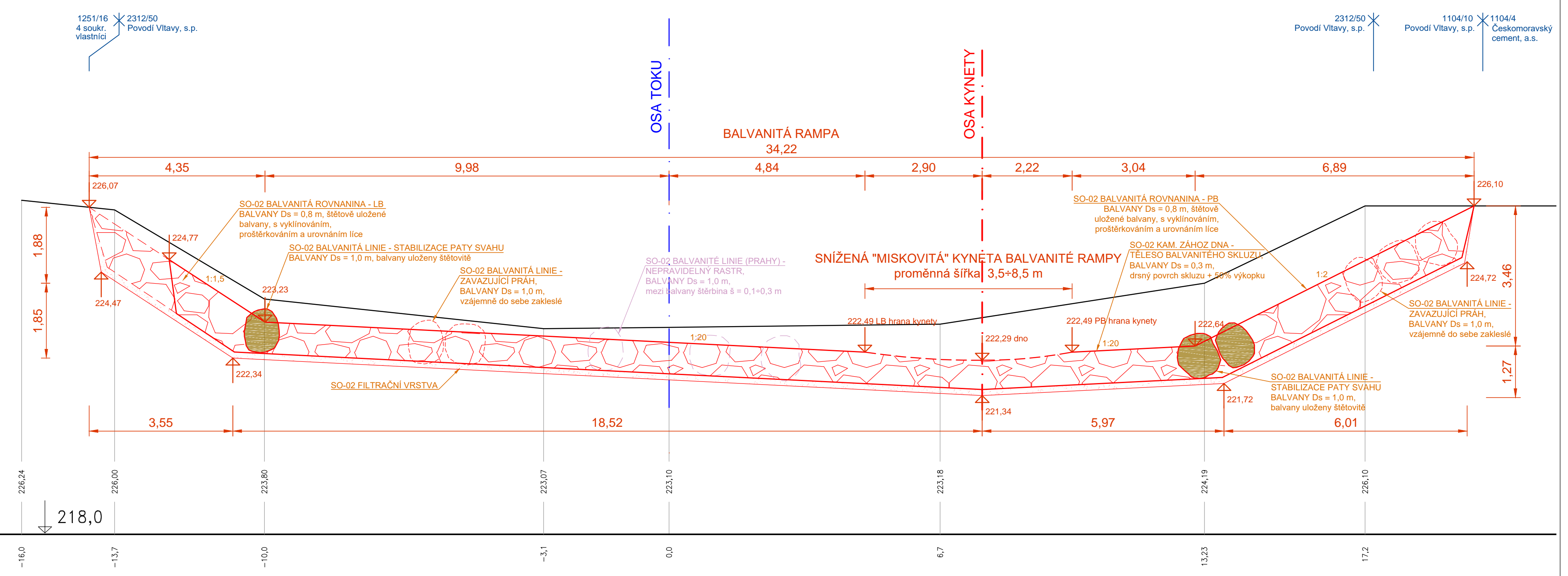


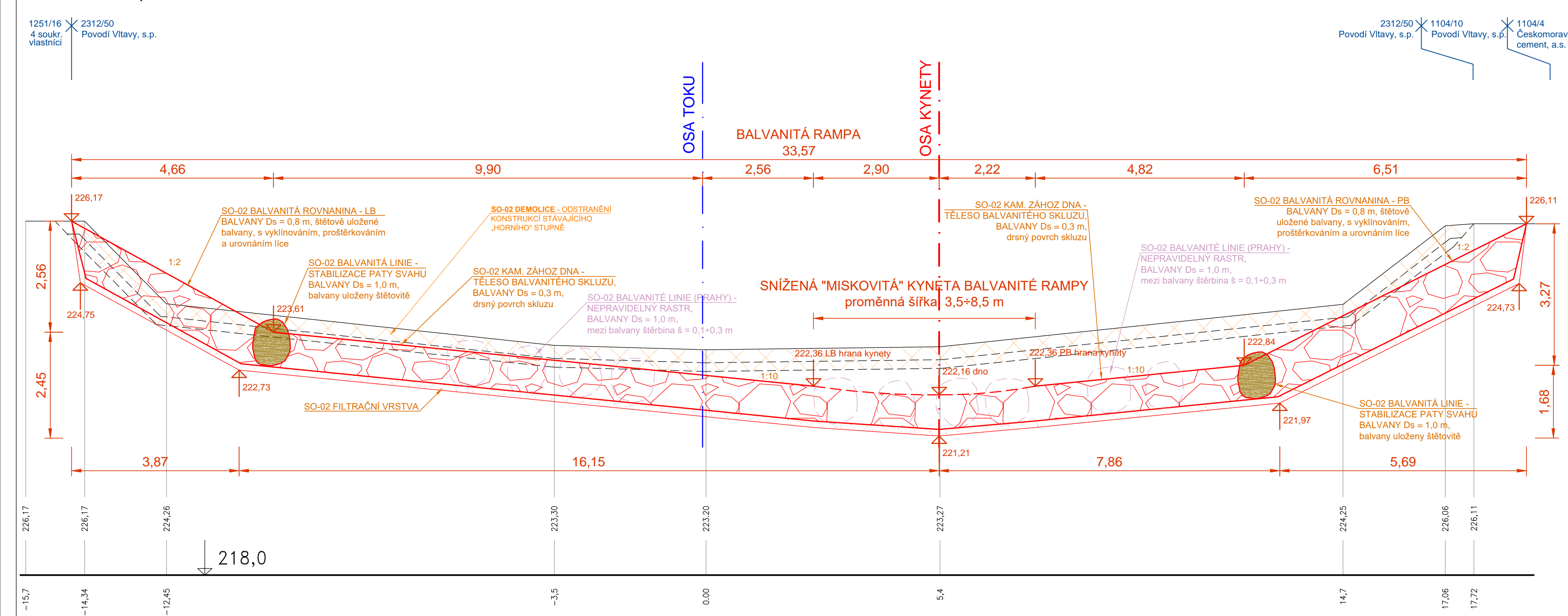
P8 ř.km 2,82544



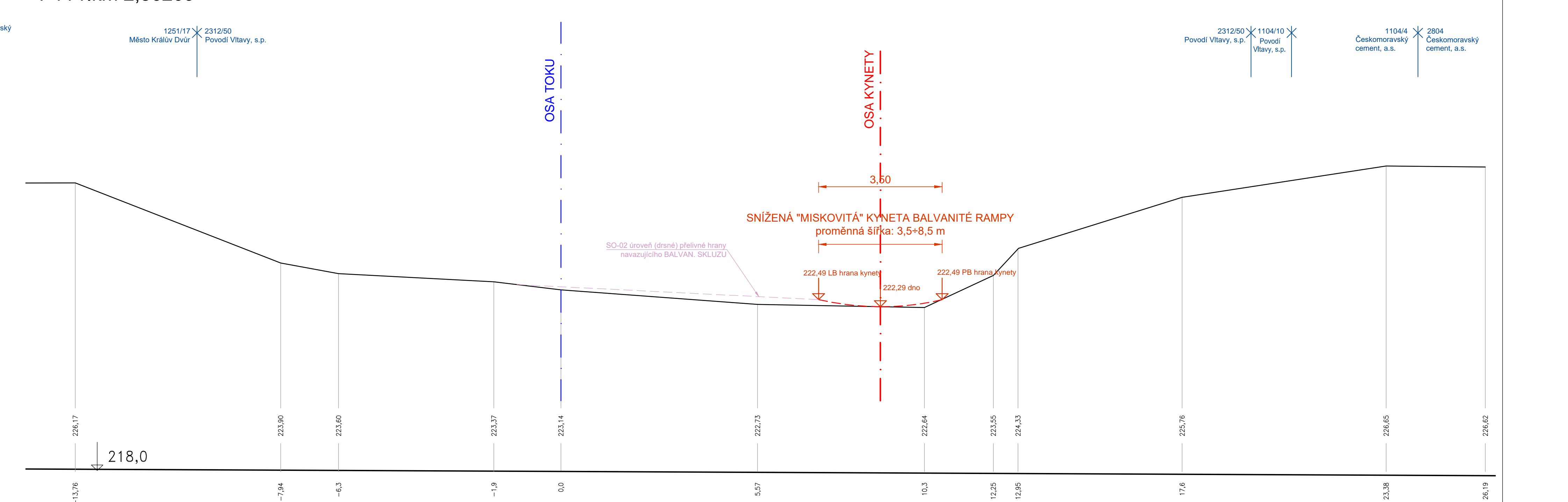
P10 ř.km 2,84774



P9 ř.km 2,84325



P11 ř.km 2,86209



SEZNAM STAVEBNÍCH OBJEKTŮ: SO-02 Revitalizace horního stupně SO-05 Sjezd do koryta SO-06 Kácení		
Katastrální území - Beroun [602868]		
Souřadnicový systém S-JTSK, výškový systém Bpv		
HLAVNÍ INŽENÝR PROJEKTU Ing. David BŮŽEK	PROJEKTANT Ing. Martin DRAHOŇOVSKÝ	VYPRACOVAL Ing. Martin DRAHOŇOVSKÝ
INVESTOR: PŮVODÍ VLTAVY, státní podnik		
STAVBA		
Lítavka, ř.km 2,5 - 3,0, revitalizace koryta toku		
OBSAH		
PŘÍČNÉ ŘEZY - P8 + P11		
SPEC. STUPEŇ FORMÁT DATUM ZAK.ČÍSLO MĚŘÍTKO		stavební DPS 12 A4 3/2022 251 56 60 62 1:100
ČÍS. VÝKR. D.5.3		